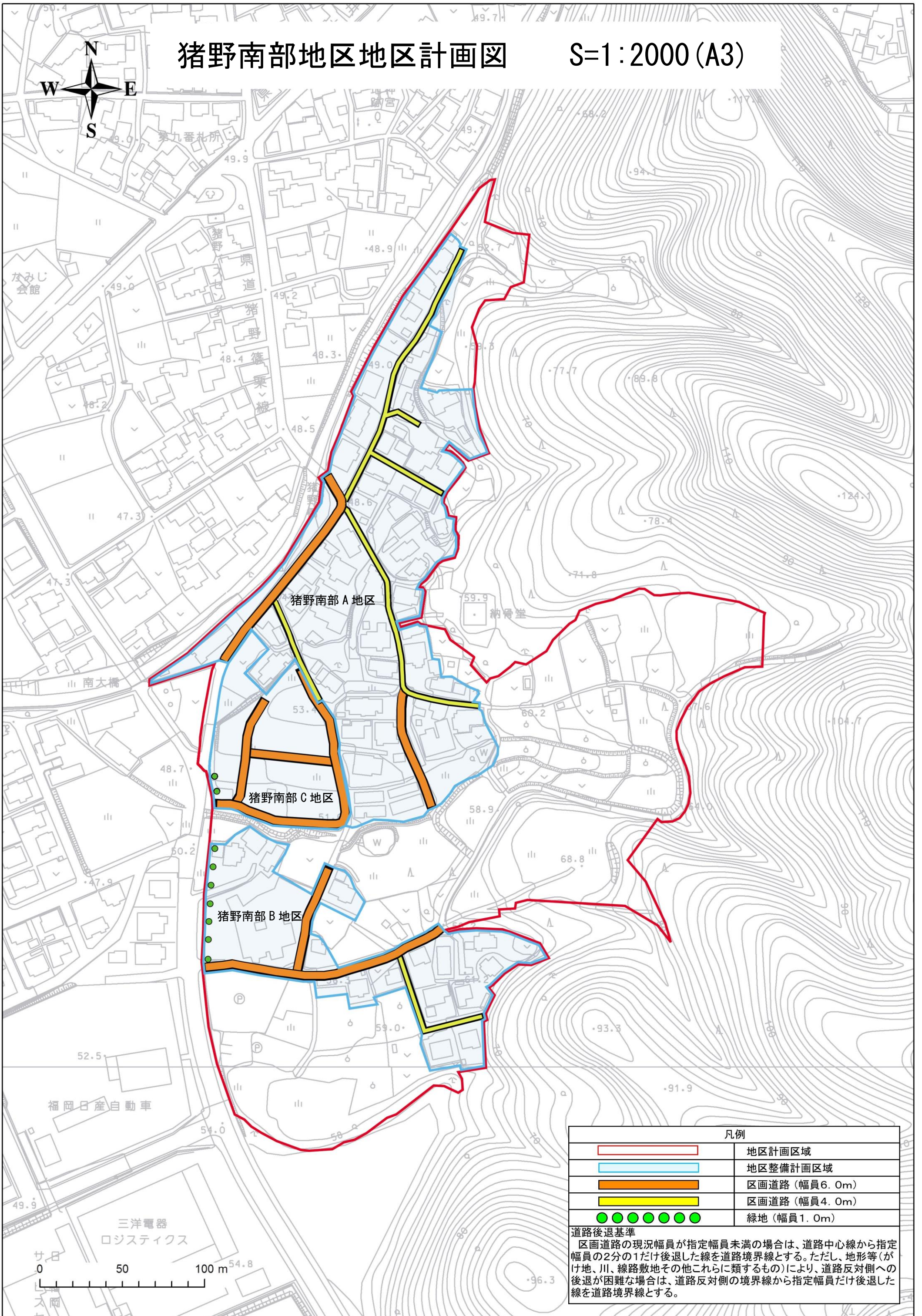


猪野南部地区地区計画図

S=1:2000 (A3)



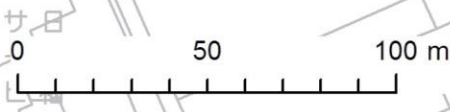
猪野南部 A 地区

猪野南部 C 地区

猪野南部 B 地区

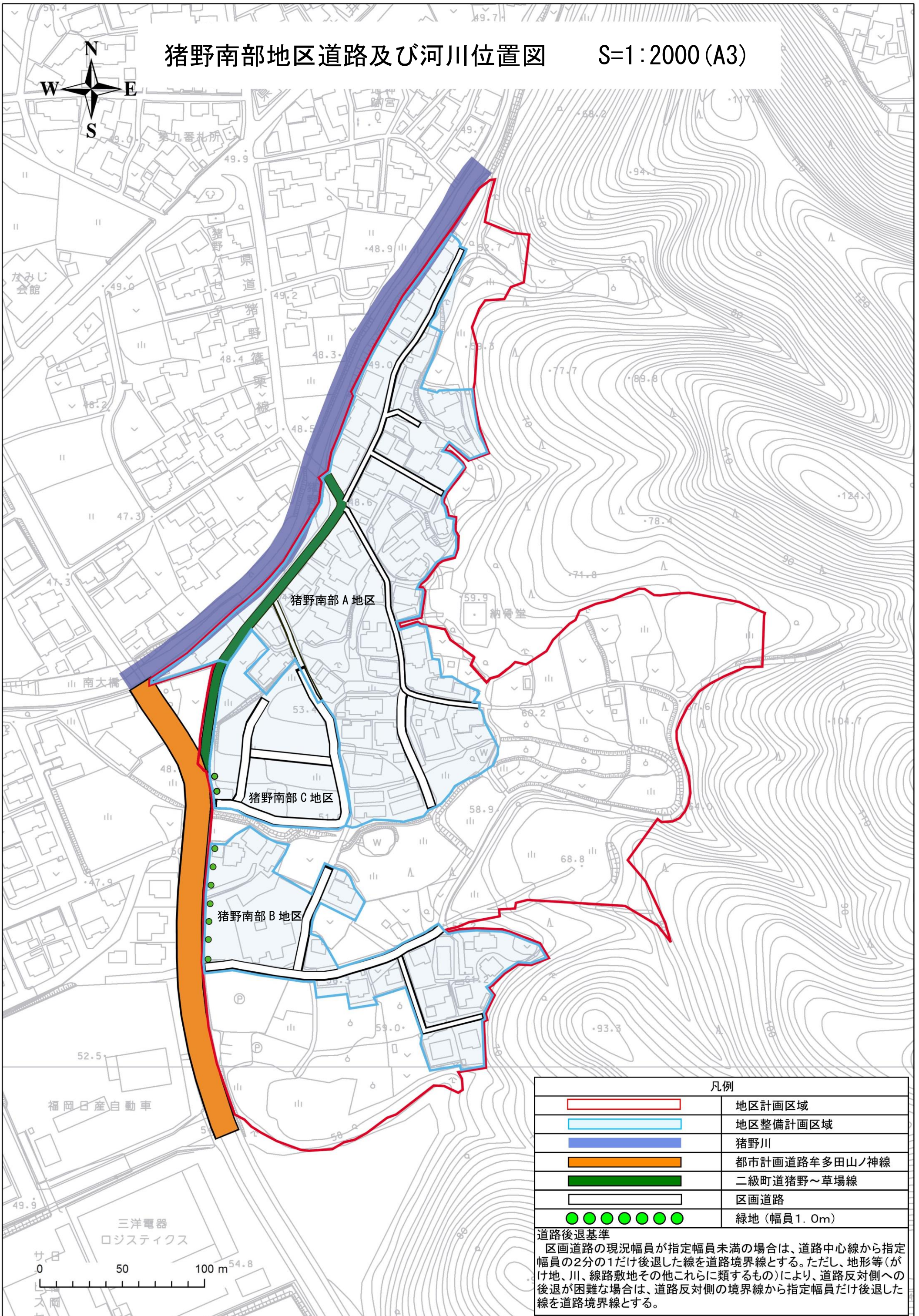
凡例	
	地区計画区域
	地区整備計画区域
	区画道路 (幅員 6.0m)
	区画道路 (幅員 4.0m)
	緑地 (幅員 1.0m)

道路後退基準
 区画道路の現況幅員が指定幅員未満の場合は、道路中心線から指定幅員の2分の1だけ後退した線を道路境界線とする。ただし、地形等(がけ地、川、線路敷地その他これらに類するもの)により、道路反対側への後退が困難な場合は、道路反対側の境界線から指定幅員だけ後退した線を道路境界線とする。



猪野南部地区道路及び河川位置図

S=1:2000 (A3)



凡例	
	地区計画区域
	地区整備計画区域
	猪野川
	都市計画道路牟多山ノ神線
	二級町道猪野～草場線
	区画道路
	緑地(幅員1.0m)

道路後退基準
 区画道路の現況幅員が指定幅員未満の場合は、道路中心線から指定幅員の2分の1だけ後退した線を道路境界線とする。ただし、地形等(がけ地、川、線路敷地その他これらに類するもの)により、道路反対側への後退が困難な場合は、道路反対側の境界線から指定幅員だけ後退した線を道路境界線とする。

