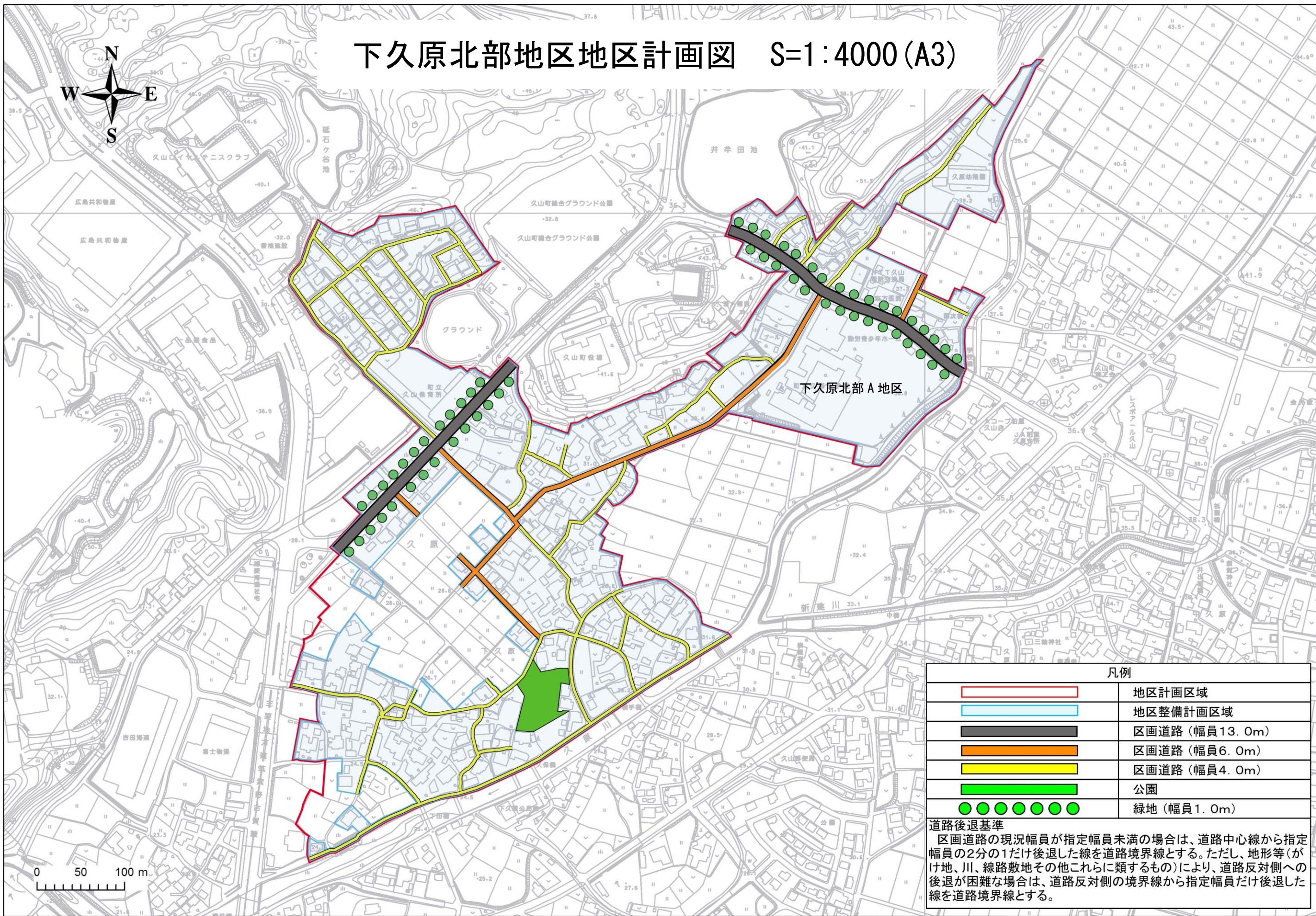



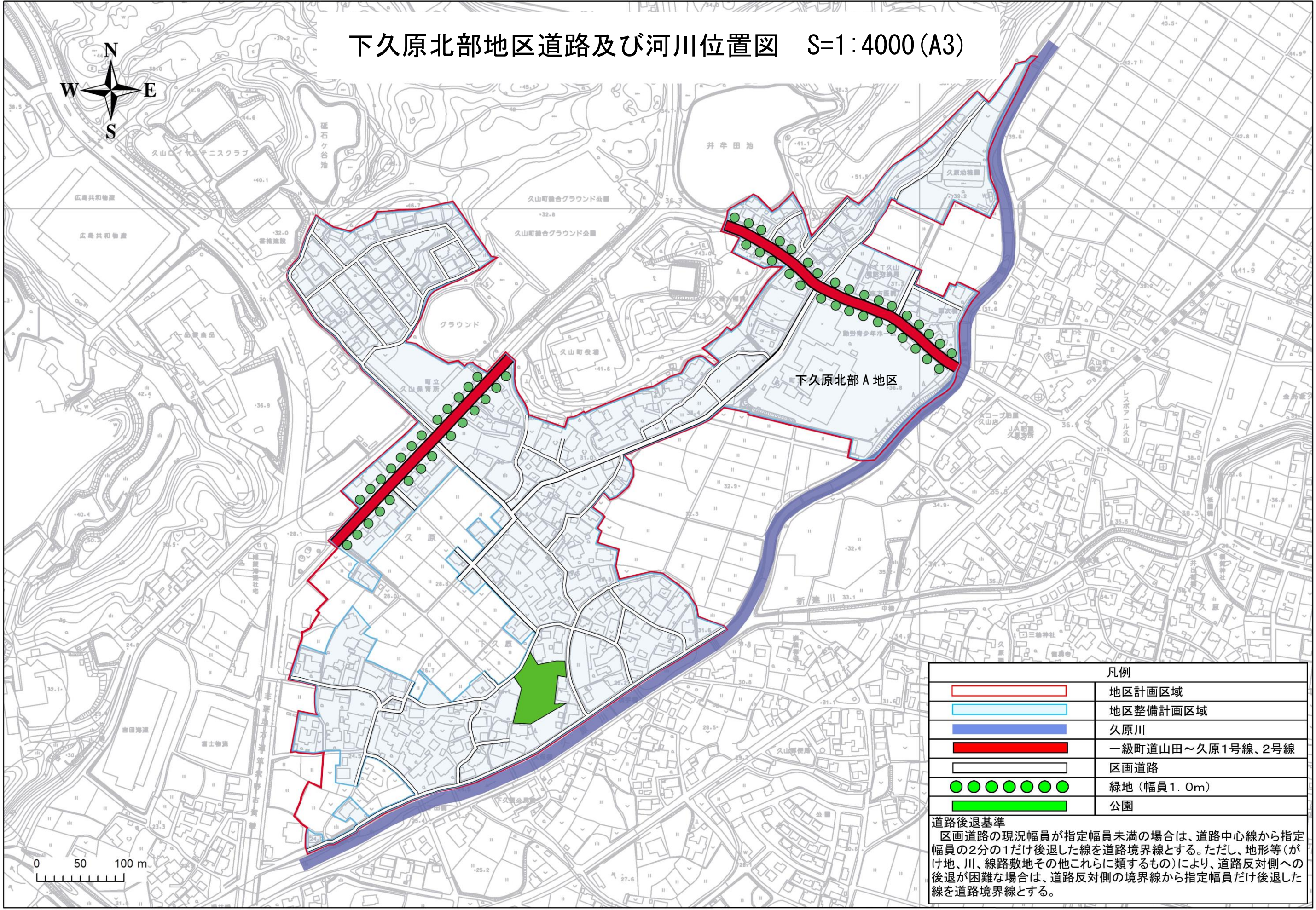

下久原北部地区地区計画図 S=1:4000 (A3)



凡例	
	地区計画区域
	地区整備計画区域
	区画道路 (幅員13.0m)
	区画道路 (幅員6.0m)
	区画道路 (幅員4.0m)
	公園
	緑地 (幅員1.0m)

道路後退基準
 区画道路の現況幅員が指定幅員未満の場合は、道路中心線から指定幅員の2分の1だけ後退した線を道路境界線とする。ただし、地形等(がけ地、川、線路敷地その他これらに類するもの)により、道路反対側への後退が困難な場合は、道路反対側の境界線から指定幅員だけ後退した線を道路境界線とする。

下久原北部地区道路及び河川位置図 S=1:4000 (A3)



凡例	
	地区計画区域
	地区整備計画区域
	久原川
	一級町道山田～久原1号線、2号線
	区画道路
	緑地 (幅員1.0m)
	公園

道路後退基準
 区画道路の現況幅員が指定幅員未満の場合は、道路中心線から指定幅員の2分の1だけ後退した線を道路境界線とする。ただし、地形等(がけ地、川、線路敷地その他これらに類するもの)により、道路反対側への後退が困難な場合は、道路反対側の境界線から指定幅員だけ後退した線を道路境界線とする。