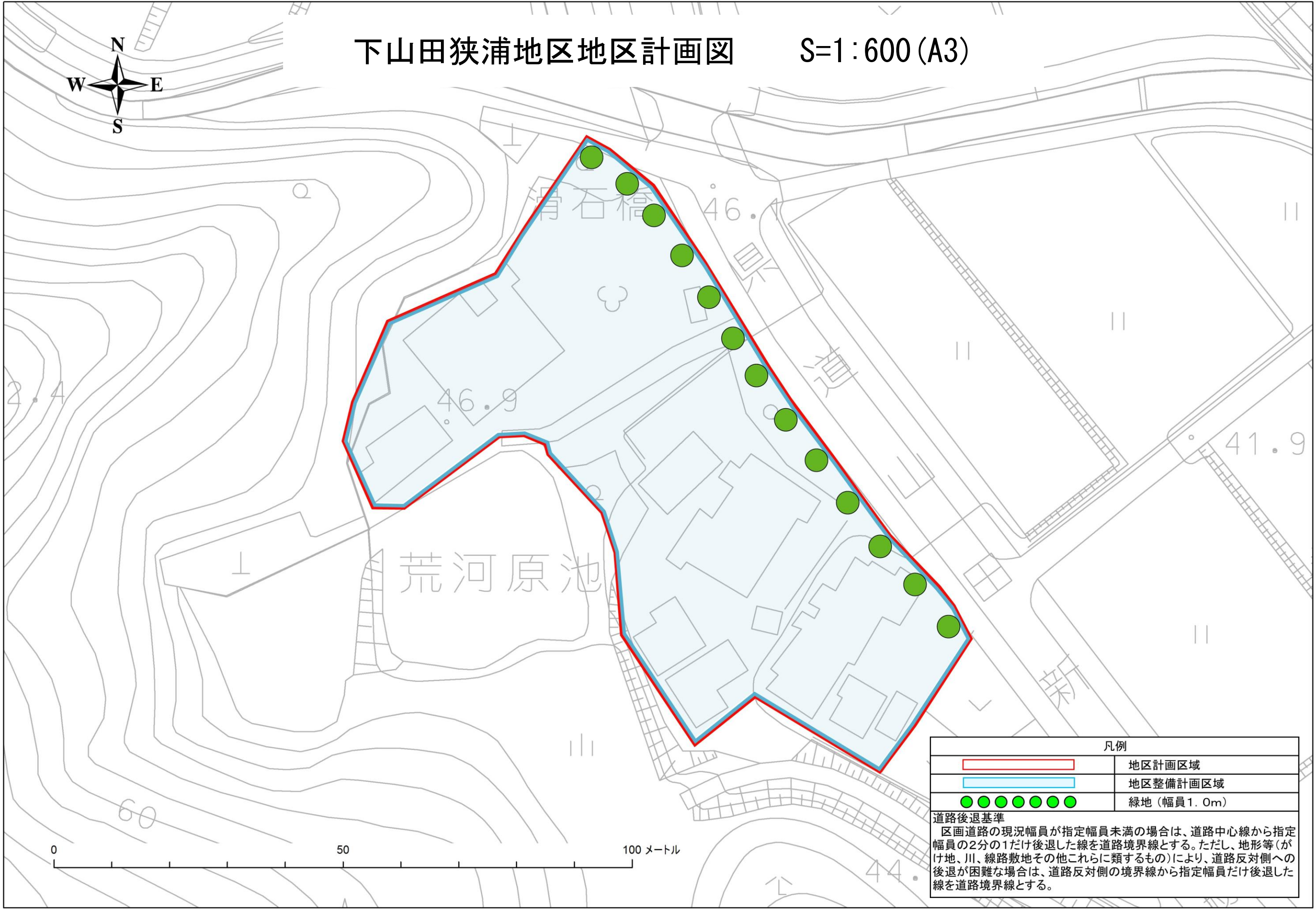





下山田狭浦地区地区計画図

S=1:600 (A3)

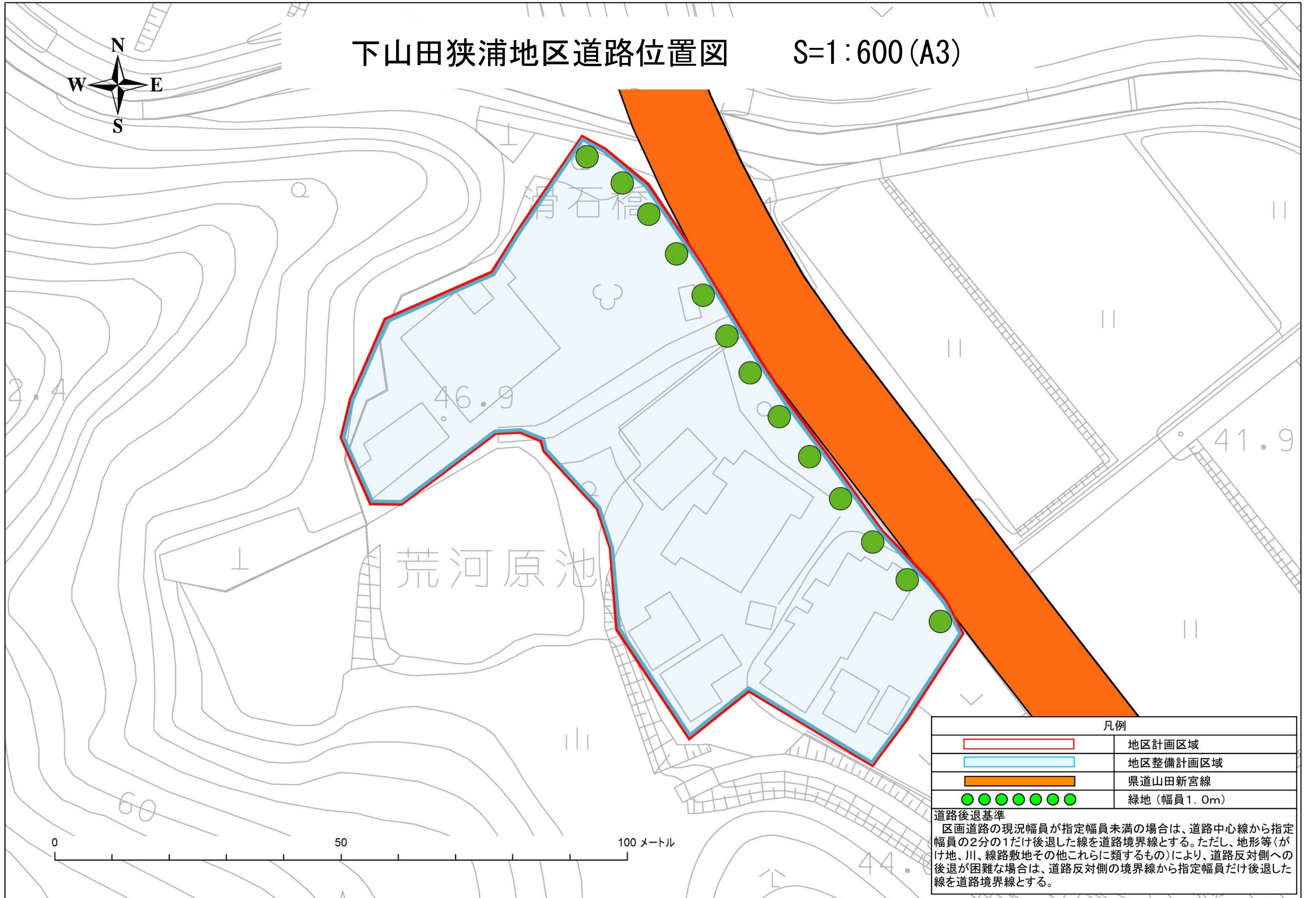







凡例	
	地区計画区域
	地区整備計画区域
	緑地 (幅員1.0m)

道路後退基準
区画道路の現況幅員が指定幅員未満の場合は、道路中心線から指定幅員の2分の1だけ後退した線を道路境界線とする。ただし、地形等(がけ地、川、線路敷地その他これらに類するもの)により、道路反対側への後退が困難な場合は、道路反対側の境界線から指定幅員だけ後退した線を道路境界線とする。

下山田狭浦地区道路位置図

S=1:600 (A3)



凡例	
	地区計画区域
	地区整備計画区域
	県道山田新宮線
	緑地 (幅員1.0m)

道路後退基準
 区画道路の現況幅員が指定幅員未満の場合は、道路中心線から指定幅員の2分の1だけ後退した線を道路境界線とする。ただし、地形等(がけ地、川、線路敷地その他これらに類するもの)により、道路反対側への後退が困難な場合は、道路反対側の境界線から指定幅員だけ後退した線を道路境界線とする。